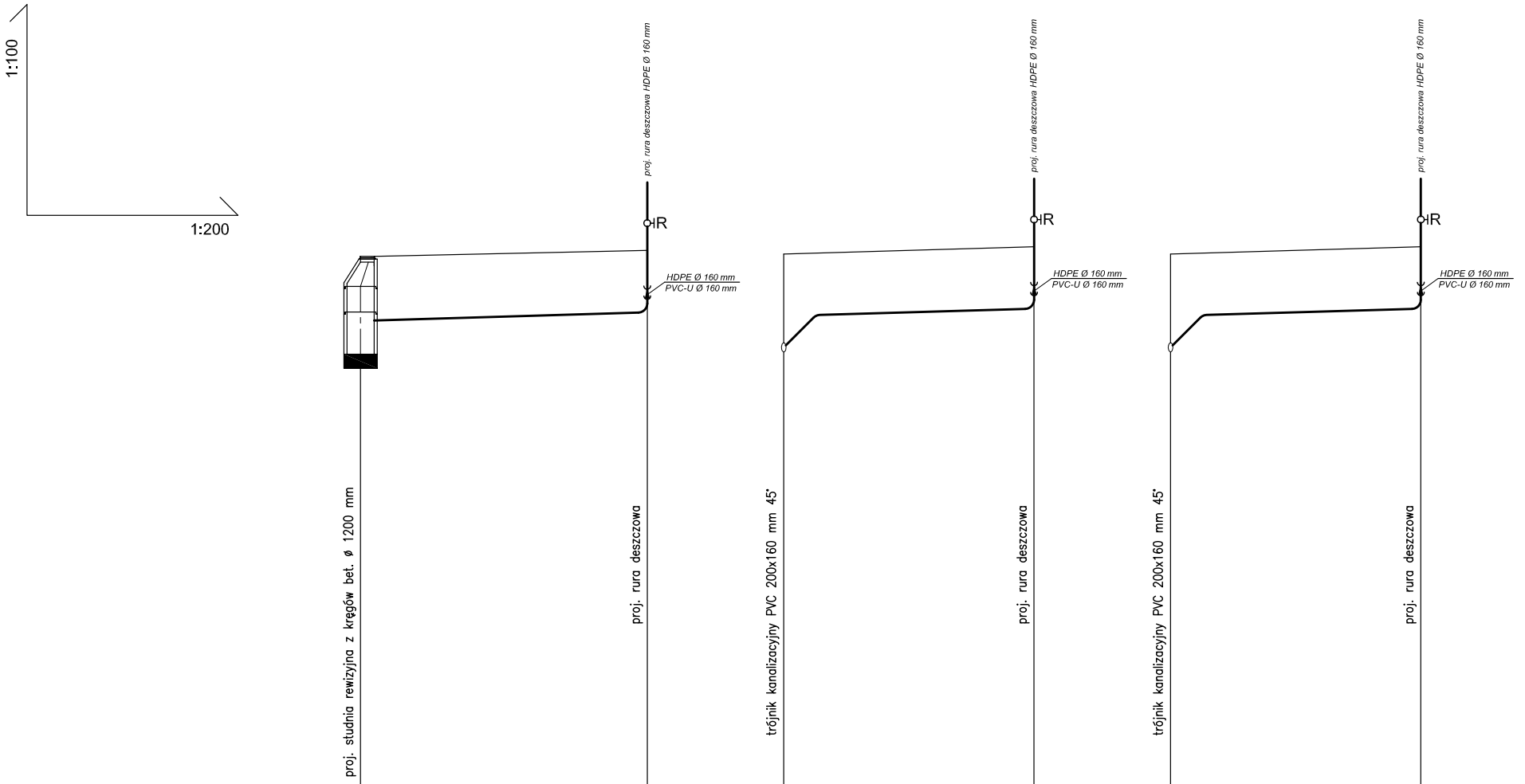
1:100
1:200
proj. rura deszczowa HDPE Ø 160 mm
R
HDPE Ø 160 mm
PVC-U Ø 160 mm
proj. studnia rewizyjna z kręgów bet. ø 1200 mm
proj. rura deszczowa
trójnik kanalizacyjny PVC 200x160 mm 45°
proj. rura deszczowa
trójnik kanalizacyjny PVC 200x160 mm 45°
proj. rura deszczowa

Poziom porównawczy +170,00 mnpm

	D9	D65	Td22	D66	Td23	D67
Rzędna terenu istniejącego [mnpm] -----						
Rzędna terenu projektowanego [mnpm] ——	177,12	177,25	177,17	177,33	177,20	177,38
Rzędna dna rurociągu [mnpm]	174,97 175,70	175,89	175,02 175,81	175,97	175,04 175,80	176,02
Głębokość [m]	2,15 1,42	1,36	2,15 1,36	1,36	2,16 1,40	1,36
Materiał, średnica / Spadek [%]	PVC-U Ø 160 mm kl. SN8 1,5%		PVC-U Ø 160 mm kl. SN8 1,5%		PVC-U Ø 160 mm kl. SN8 2%	
Odległość [m]	0,0 12,6	12,6	0,0 11,0	11,0	0,0 11,0	11,0

Nie wyklucza się istnienia w terenie
urządzeń podziemnych, dla których
brak było informacji branżowych
i nie zostały odnalezione w terenie
w czasie inwentaryzacji geodezyjnej.


proj. rura deszczowa HDPE Ø 160 mm
R
HDPE Ø 160 mm
PVC-U Ø 160 mm
trójnik kanalizacyjny PVC 200x160 mm 45°
proj. rura deszczowa
177,24
177,43
175,08
175,85
176,07
2,16
1,39
1,36
PVC-U Ø 160 mm
kl. SN8
2%
0,0
11,0
11,0
Td24
D68


proj. rura deszczowa HDPE Ø 160 mm
R
HDPE Ø 160 mm
PVC-U Ø 160 mm
proj. studnia rewizyjna z kręgów bet. ø 1200 mm
proj. rura deszczowa
177,32
176,86
175,14
175,33
175,50
2,18
1,99
1,36
PVC-U Ø 160 mm
kl. SN8
1,5%
0,0
11,2
11,2
D10
D69


istn. wodociąg
istn. kabel energetyczny
istn. kanalizacja
proj. rura deszczowa HDPE Ø 160 mm
R
HDPE Ø 160 mm
PVC-U Ø 160 mm
trójnik kanalizacyjny PVC 200x160 mm 45°
proj. rura deszczowa
177,34
177,45
175,17
175,92
176,09
2,17
1,42
1,36
PVC-U Ø 160 mm
kl. SN8
1,5%
0,0
11,4
11,4
Td25
D70


istn. wodociąg
istn. kanalizacja
istn. kanalizacja
proj. rura deszczowa HDPE Ø 160 mm
R
HDPE Ø 160 mm
PVC-U Ø 160 mm
trójnik kanalizacyjny PVC 200x160 mm 45°
proj. rura deszczowa
177,37
177,45
175,19
175,92
176,09
2,18
1,45
1,36
PVC-U Ø 160 mm
kl. SN8
1,5%
0,0
11,4
11,4
Td26
D71

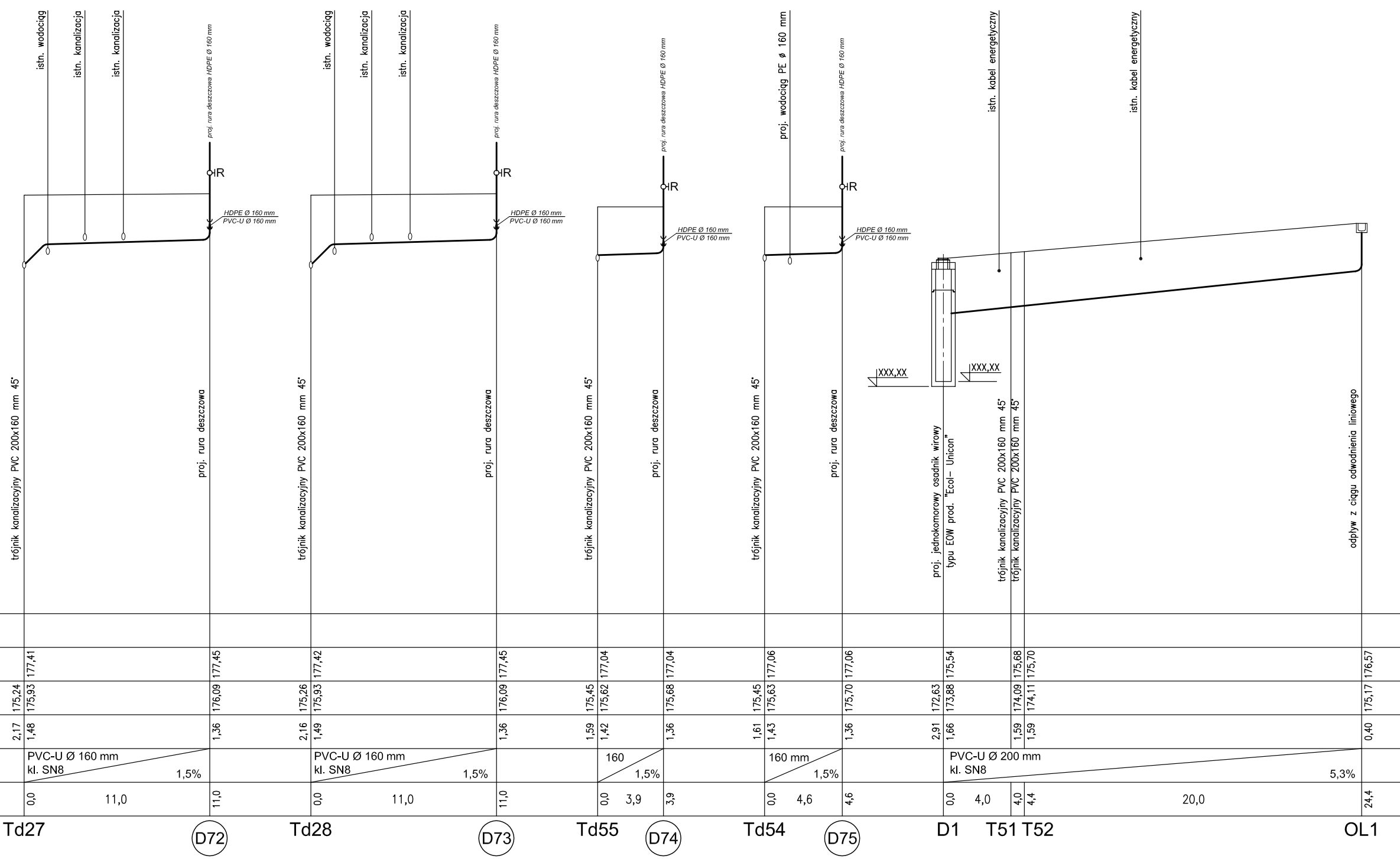
istn. wodociąg
istn. kanalizacja
istn. kanalizacja
proj. rura deszczowa HDPE Ø 160 mm
IR
HDPE Ø 160 mm
PVC-U Ø 160 mm
trójnik kanalizacyjny PVC 200x160 mm 45°
proj. rura deszczowa
177,41
177,45
175,24
175,93
176,09
2,17
1,48
1,36
PVC-U Ø 160 mm
kl. SN8
1,5%
0,0
11,0
11,0
Td27
D72
istn. wodociąg
istn. kanalizacja
istn. kanalizacja
proj. rura deszczowa HDPE Ø 160 mm
IR
HDPE Ø 160 mm
PVC-U Ø 160 mm
trójnik kanalizacyjny PVC 200x160 mm 45°
proj. rura deszczowa
177,42
177,45
175,26
175,93
176,09
2,16
1,49
1,36
PVC-U Ø 160 mm
kl. SN8
1,5%
0,0
11,0
11,0
Td28
D73
proj. rura deszczowa HDPE Ø 160 mm
IR
HDPE Ø 160 mm
PVC-U Ø 160 mm
trójnik kanalizacyjny PVC 200x160 mm 45°
proj. rura deszczowa
177,04
177,04
175,45
175,62
175,68
1,59
1,42
1,36
160
1,5%
0,0
3,9
3,9
Td55
D74
proj. wodociąg PE ø 160 mm
proj. rura deszczowa HDPE Ø 160 mm
IR
HDPE Ø 160 mm
PVC-U Ø 160 mm
trójnik kanalizacyjny PVC 200x160 mm 45°
proj. rura deszczowa
177,06
177,06
175,45
175,63
175,70
1,61
1,43
1,36
160 mm
1,5%
0,0
4,6
4,6
Td54
D75
istn. kabel energetyczny
istn. kabel energetyczny
XXX,XX
XXX,XX
proj. jednokomorowy osadnik wirowy
typu EOW prod. "Ecol- Unicon"
trójnik kanalizacyjny PVC 200x160 mm 45°
trójnik kanalizacyjny PVC 200x160 mm 45°
odpływ z ciągu odwodnienia liniowego
175,54
175,68
175,70
176,57
172,63
173,88
174,09
174,11
175,17
2,91
1,66
1,59
1,59
0,40
PVC-U Ø 200 mm
kl. SN8
5,3%
0,0
4,0
4,0
4,4
20,0
24,4
D1
T51
T52
OL1

Nie wyklucza się istnienia w terenie
urządzeń podziemnych, dla których
brak było informacji branżowych
i nie zostały odnalezione w terenie
w czasie inwentaryzacji geodezyjnej.

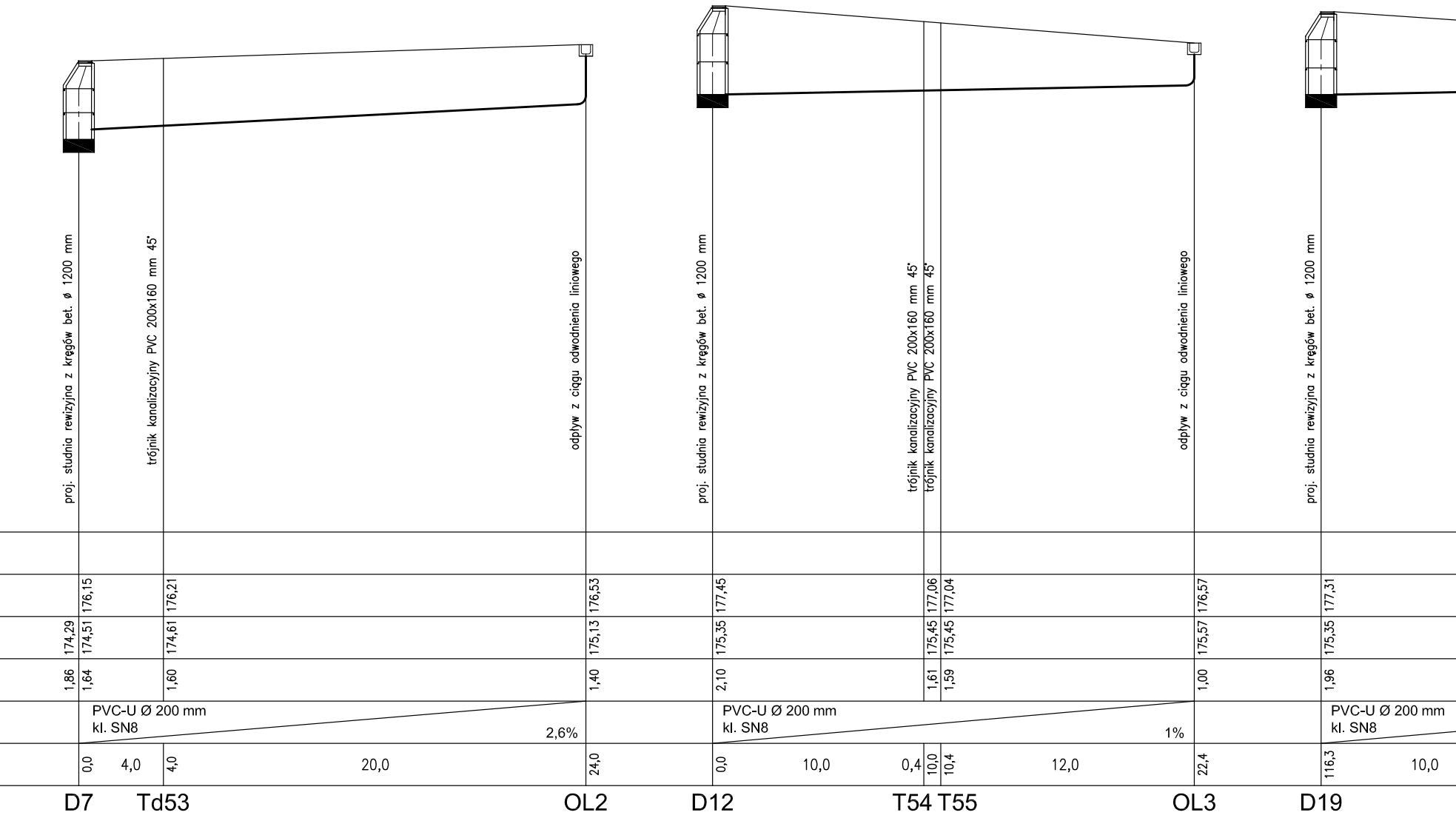
proj. studnia rewizyjna z kręgów bet. ø 1200 mm
trójnik kanalizacyjny PVC 200x160 mm 45°
odpływ z ciągu odwodnienia liniowego
proj. studnia rewizyjna z kręgów bet. ø 1200 mm
trójnik kanalizacyjny PVC 200x160 mm 45°
trójnik kanalizacyjny PVC 200x160 mm 45°
odpływ z ciągu odwodnienia liniowego
proj. studnia rewizyjna z kręgów bet. ø 1200 mm
176,15
176,21
176,53
177,45
177,06
177,04
176,57
177,31
174,29
174,51
174,61
175,13
175,35
175,45
175,45
175,57
175,35
1,86
1,64
1,60
1,40
2,10
1,61
1,59
1,00
1,96
PVC-U Ø 200 mm
kl. SN8
2,6%
PVC-U Ø 200 mm
kl. SN8
1%
PVC-U Ø 200 mm
kl. SN8
0,0
4,0
4,0
20,0
24,0
0,0
10,0
0,4
10,0
10,4
12,0
22,4
116,3
10,0
D7
Td53
OL2
D12
T54
T55
OL3
D19

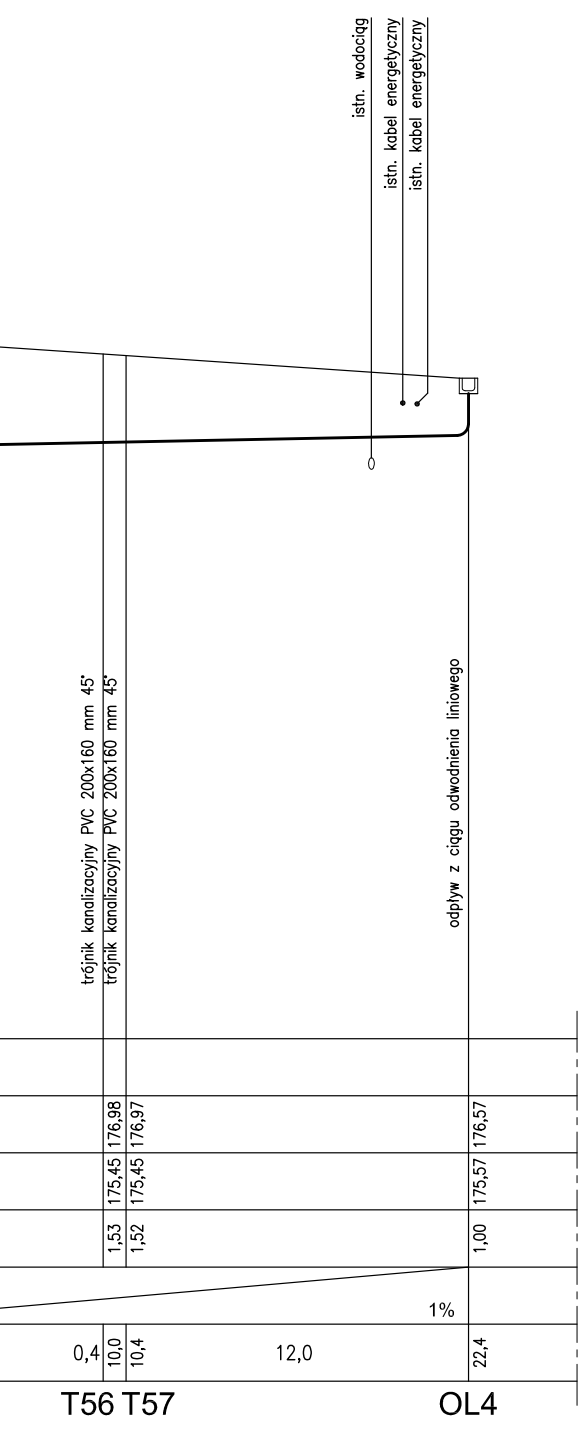
istn. wodociąg
istn. kabel energetyczny
istn. kabel energetyczny
trójnik kanalizacyjny PVC 200x160 mm 45°
trójnik kanalizacyjny PVC 200x160 mm 45°
odpływ z ciągu odwodnienia liniowego
176,98
176,97
176,57
175,45
175,45
175,57
1,53
1,52
1,00
1%
0,4
10,0
10,4
12,0
22,4
T56 T57
OL4

Nie wyklucza się istnienia w terenie
urządzeń podziemnych, dla których
brak było informacji branżowych
i nie zostały odnalezione w terenie
w czasie inwentaryzacji geodezyjnej.

Wszelkie prawa zastrzeżone, łącznie z prawem reprodukcji lub udostępniania osobom trzecim tego rysunku lub jego części, bez wyraźnego upoważnienia Biura Projektowego / Dz.U.24/1994, poz.83, art. 115-118 /
All rights reserved including the right to reproduce or disclose to third parties this drawing or position thereof without the specific written authorisation of Architektural Design Office / Dz.U.24/1994, poz.83, art. 115-118 /

Nazwa Inwestycji / adres

Budowa stadionu piłkarskiego
(na terenie istniejącego stadionu)
przy ulicy Struga w Radomiu

część działki nr ewid. 78 przy ul.Andrzeja Struga / 11 Listopada
i część działki nr ewid. 81 przy ul. Stanisława Zbrowskiego

Inwestor

Miejski Ośrodek Sportu i Rekreacji w Radomiu Sp. z o.o.
ul. Gabriela Narutowicza 9, 26-600 Radom

Projektant

ROSA-BUD S.A.
26–600 RADOM, ul. Gazowa 5/7,
tel.(0 48) 383 51 50, fax:(0 48) 384 63 00
www.rosabud.pl email: rosabud@rosabud.pl

wojciech gęsiak
STUDIO ARCHITEKTONICZNE

WOJCIECH GĘSIAK STUDIO ARCHITEKTONICZNE
26–600 RADOM ul. Chrobrego 22
tel: (048) 384 55 95, (48) 363 30 13, www.wgstudio.pl
e–mail: wgstudio@wgstudio.pl fax:(048) 384 55 96

Branża	ARCHITEKTURA	Stadium dokumentacji	PROJEKT WYKONAWCZY

		Nr uprawnień
Generalny Projektant	mgr inż.arch. Wojciech Gęsiak	WBP-II-K-8386/RA/58/83
Zespół projektowy	mgr inż. Jarosław Głażewski mgr inż. Mirosław Kijak	Wa-242/01 MAZ/0340/PWOS/04
Sprawdzający	mgr inż. Mirosław Kijak	MAZ/0340/PWOS/04

Treść rysunku

ZEWNĘTRZNE INSTALACJE KANALIZACJI DESZCZOWEJ
PROFIL PODŁUŻNY INST. KANAL. DESZCZ. "CZYSTEJ" (6) ETAP 2

Data		**LUTY 2017**	Skala
Nr projektu P-628	Data Rewizji	Nr tomu **IV**	**1:100/200**
Nr rysunku			**PW-S-IS-ZKD-II-07**